



本日の資料

令和5年10月16日

(一社)全国測量設計業協会連合会
名誉会長 方波見 正



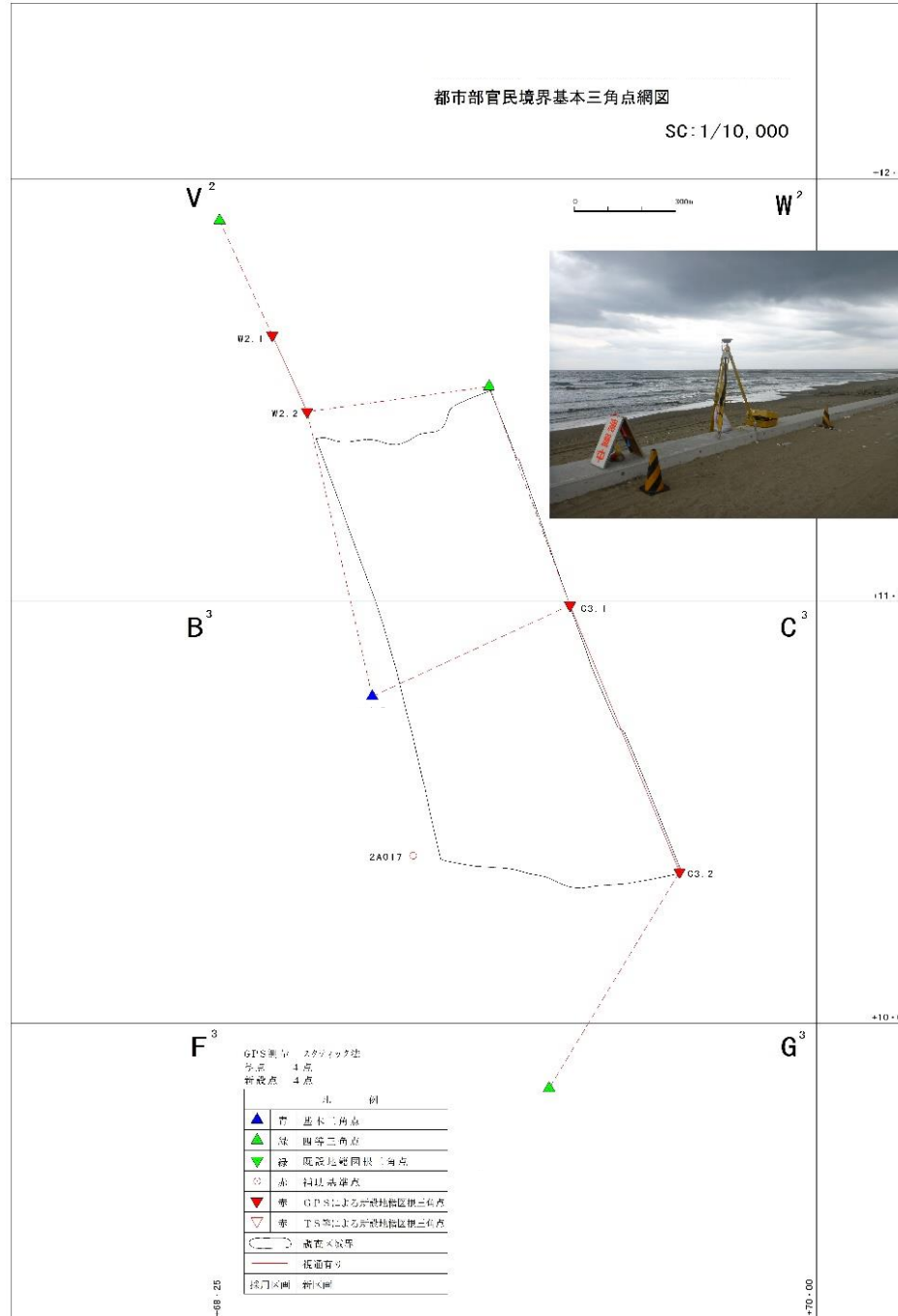
目 次

1. 実測による地籍調査のフロー（部分）
2. ドローンを使った境界確認の例
3. 今後の14条地図区域への意見

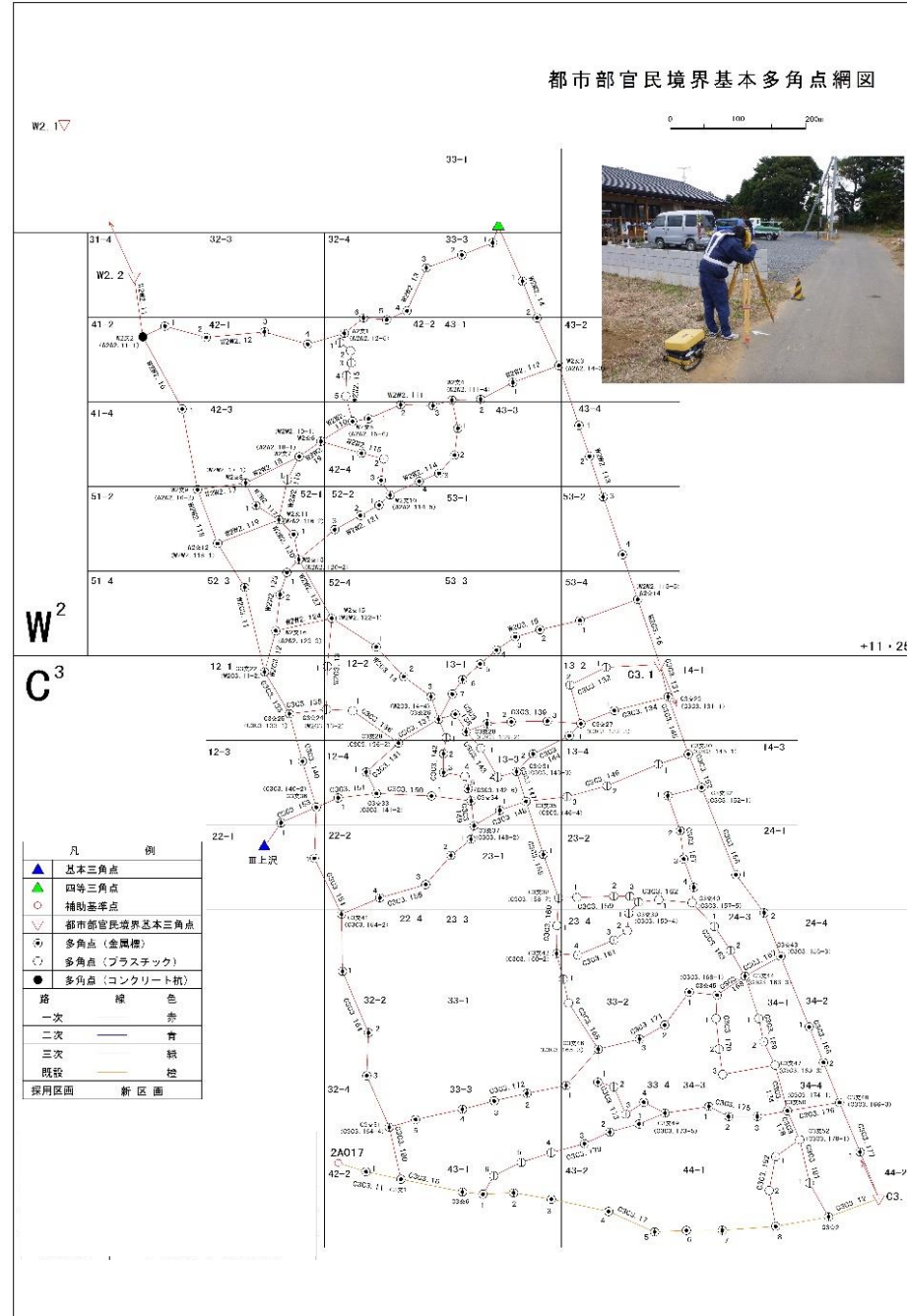
実測による地籍調査のフロー(部分)



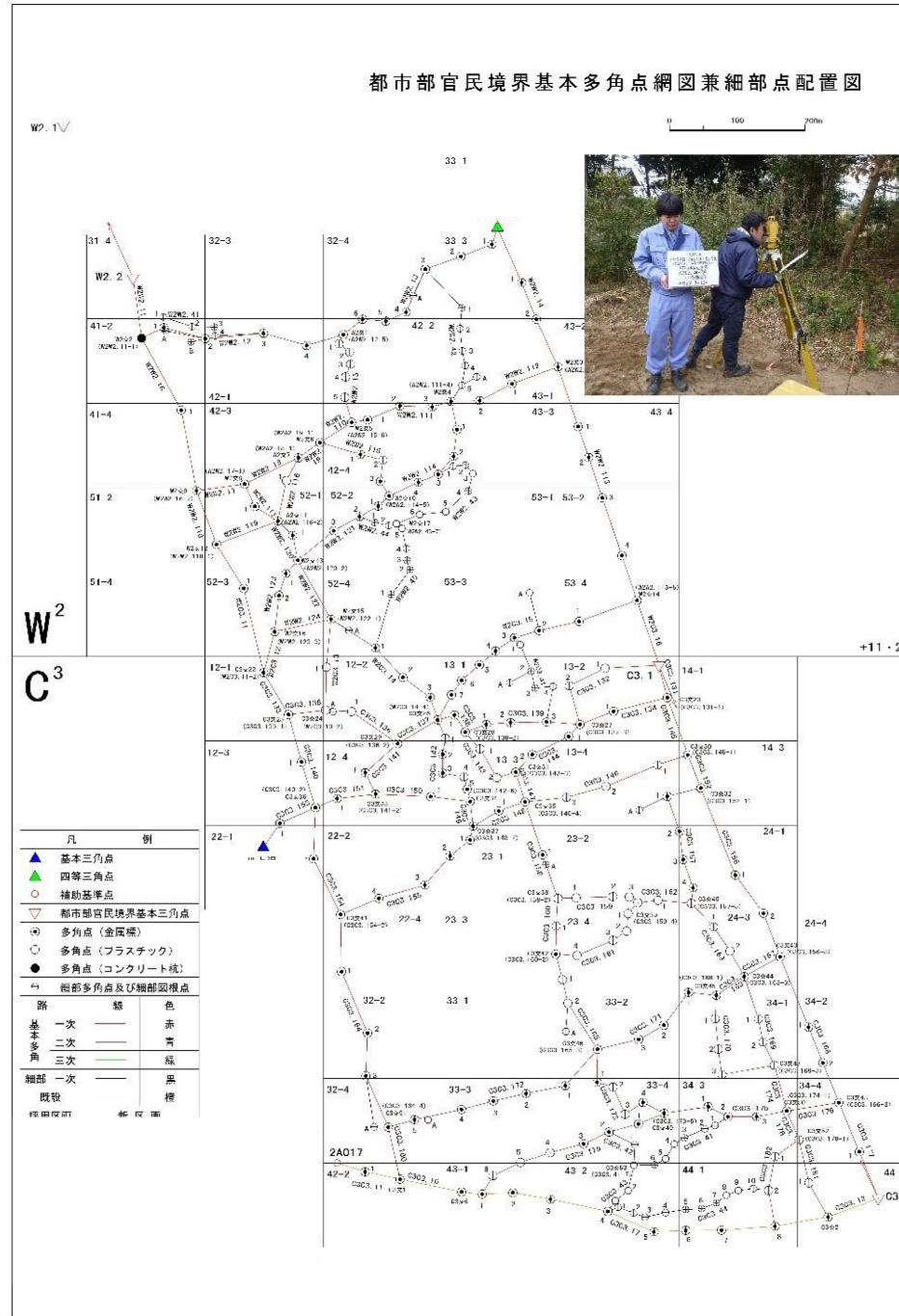
地籍図根三角測量



地籍図根多角測量



細部図根測量



一筆地測量



国土調査成果利用

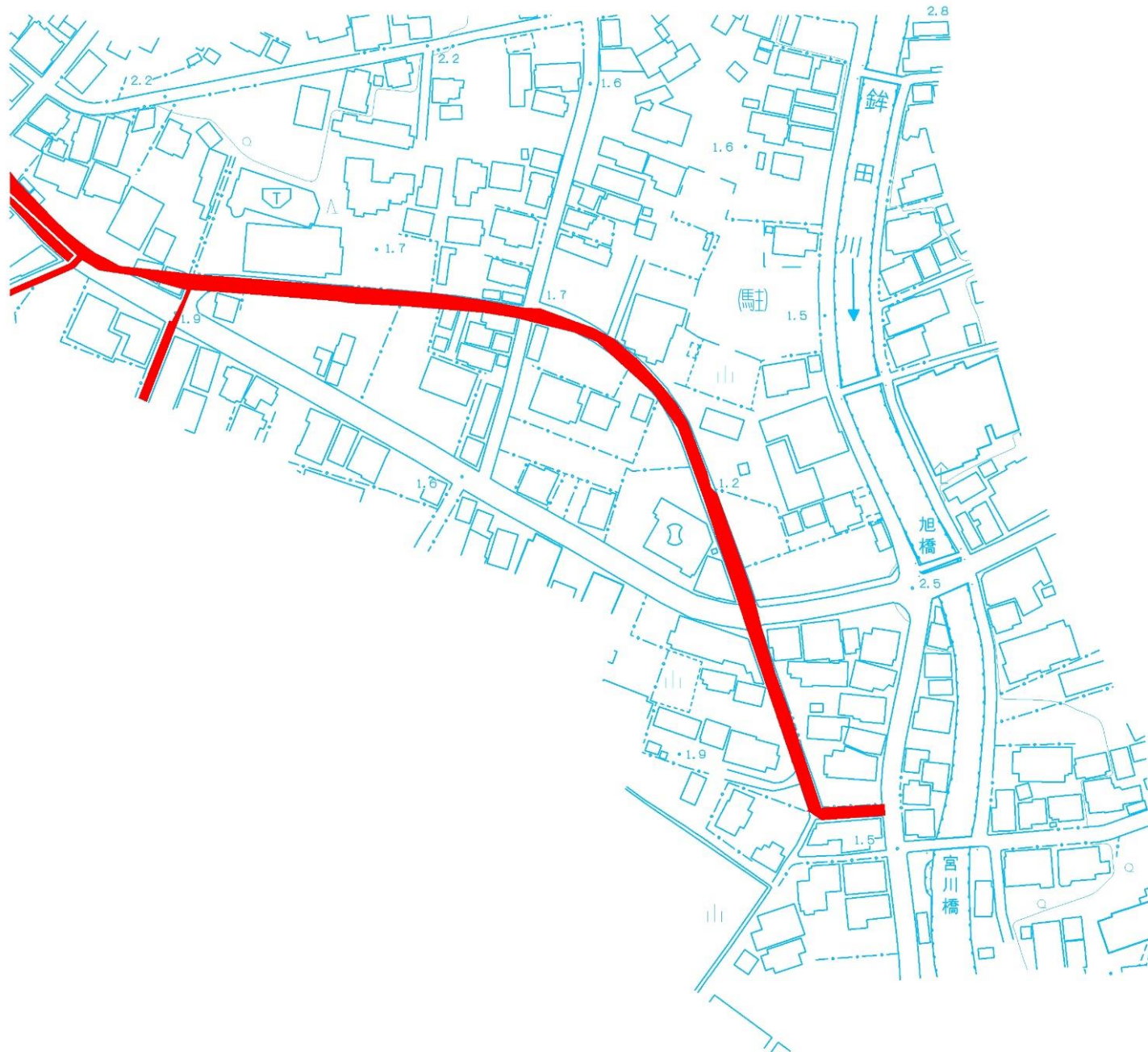
ドローンを使った境界確認の例

素図

(旧公図使用)



地図



素図+地図



ドローン撮影資料



ドローン+素図



ドローン＋地籍図(仮)



ドローン+確定図



今後の14条地図区域への意見

1. DID(人口集中地区)だけでなくその周辺地区までの拡大
2. 復興型作業に今後大震災が起こるとされる地区への拡大

ご静聴ありがとうございました